




Umbria


sistema parchi



Regione Umbria

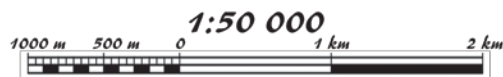
ANELLO DI MELEZZOLE / MELEZZOLE TRAIL (AM)

Km: 9,200 - Ore / Duration: 3 30' - Diff. E - ↑ 432 - ↓ 432



Si parte dal centro abitato di Melezzole, antico borgo medievale dalla caratteristica pianta concentrica. In direzione Sud, per un breve tratto, si percorre un'asfaltata, che si abbandona ad un quadrivio per immettersi sulla destra in un'inghiaia da percorrere in salita fino al bivio per Santa Restituta e Monte Pianicel Grande. Si ritorna verso Nord, in salita, incrociando l'anello di Montecchio, che tocca le vette di M. Croce di Serra e M. Melezzole. Si scende verso M. Boccialone, dove troviamo un punto di sosta attrezzato con fontana. Da qui l'itinerario prosegue lungo un'inghiaia che oltepassato il cimitero di Melezzole ci riconduce al punto di partenza.

The trail starts in the centre of Melezzole, a medieval hamlet, whose street map was built in concentric circles. Take the asphalted road going southwards; at the quadrivial crossroads, take the gravel road on the right and go uphill to the junction of Santa Restituta and Mount Pianicel Grande. Go uphill towards the North, take the Montecchio trail leading to the top of M. Croce di Serra and M. Melezzole. Then walk downhill to M. Boccialone, where you can stop and have a drink from the fountain. From here, take the gravel road, go past the graveyard of Melezzole, until you get back at the starting point.



Disclaimer

Il grafico altimetrico degli itinerari e il suo sviluppo, sono qui presentati in forma sintetica, per facilitarne la comprensione. Per lo sviluppo altimetrico esatto fa fede la traccia GPS scaricabile dal sito. Tanto le tracce gps che i testi e gli stralci di cartografie qui pubblicati sono di proprietà della Regione Umbria. Testi e stralci di cartografie possono essere liberamente riprodotti ed archiviati nel proprio pc nell'ambito di utilizzo personale degli stessi, ed altri utilizzi sono consentiti solo dietro autorizzazione scritta dell'Ente. Le tracce gps sono invece rilasciate con licenza ODbL 1.0 license il cui testo integrale ti preghiamo di consultare prima di utilizzarli diversi da quello personale su www.opendatacommons.org/licenses/odbl/1-0/.

The following is a simplified altimetry chart, in order to make its reading easier. For more detailed altimetry data the GPS chart can be downloaded from the website. The GPS data, the texts and the map excerpts all belong to Umbria Region; although the texts and the maps may be freely copied and archived in personal computers for private use, any other use is subject to a previous authorization by the regional institution. The GPS data are available through ODbL 1.0 license: it is strongly advised to read the full text of this license before any other-than-private use of the data: www.opendatacommons.org/licenses/odbl/1-0/.